



Presupuesto de Inversión Participativa para el año 2013

Municipio de Caluco, Departamento de Sonsonate



COMUNIDADES SOLIDARIAS RURALES

Fondo de Inversión Social para el Desarrollo Local (FISDL)



Caluco, departamento de Sonsonate, El Salvador, Enero de 2013



Índice

	CONTENIDO	PAG.
	Presentación	3
1.	DATOS GENERALES DEL MUNICIPIO	4
1.1.	Aspectos Geográficos.....	5
1.2.	División Territorial.....	6
1.3.	Hidrografía.....	7
2.	GENERALIDADES DEL PRESUPUESTO DE INVERSION PARTICIPATIVA (PIP)	8
2.1.	El Presupuesto de Inversión Participativa.....	9
2.2.	Objetivos del Presupuesto de Inversión Participativa.....	10
2.3.	Fases y pasos desarrollados para la elaboración del PIP.....	11
3.	POLITICA Y PRESUPUESTO MUNICIPAL	12
3.1.	Presupuesto Financiero Institucional.....	13
3.1.1.	Política Presupuestaria 2013.....	13
3.1.2.	Presupuesto de Ingresos y Egresos.....	14
4.	DIAGNOSTICO DE NECESIDADES COMUNITARIAS	15
4.1.	Diagnostico de Necesidades Comunitarias.....	17
5.	PRIORIZACION DE PROYECTOS EN ASAMBLEAS ZONALES Y SECTORIALES	28
6.	PRESUPUESTO DE INVERSION PARTICIPATIVA	36
7.	COMISIONES DE APOYO	39
8.	ANEXOS	40
	Actas de Asambleas Zonales y Sectoriales	41
	Actas de Verificación de Proyectos Priorizados	47
	Perfiles de proyectos validados	51

Presentación

Los procesos de desarrollo local demandan el involucramiento de diversos actores que contribuyan a la identificación, propuesta y definición de soluciones en la problemática de un municipio.

Desde esta perspectiva, la municipalidad de Caluco, del departamento de Sonsonate, siendo consecuente con su ideal de un municipio democrático y transparente, ha desarrollado un esfuerzo de elaboración del presente Presupuesto de Inversión Participativa (PIP) para el año 2013.

El Presupuesto de Inversión Participativa ha sido desarrollado por medio de Consultas Cantonales, zonales y asambleas municipales, para identificar los problemas y necesidades del municipio. Estas acciones y actividades orientadas con el fin de establecer una inversión municipal coherente con las necesidades más sentidas de la comunidad, han permitido tener un panorama global de la situación actual del municipio y su población, de los retos que se necesita enfrentar y del gran potencial que se puede desarrollar, contando con la participación ciudadana. Para darle seguimiento al Presupuesto de Inversión Participativa (PIP) se juramentó a la Comisión de Contraloría Ciudadana, quien cuenta con un programa de seguimiento, donde se definieron las diferentes actividades que esta debe realizar para que en conjunto podamos ejecutar la inversión de proyectos prevista para el año 2013.

Como parte de nuestro compromiso con la transparencia y el derecho que tiene la población al acceso de la información pública, se encuentra a disposición de instituciones nacionales e internacionales, ONG's, población y actores que deseen contribuir con nuestro municipio y con su gente.

Por nuestra parte se declara el compromiso de continuar desarrollando esfuerzos de gestión democrática y transparente, teniendo como base el respaldo ciudadano que a través de la promoción de la organización y de la participación se consolidará en beneficio de todos/as.

1. DATOS GENERALES DEL MUNICIPIO



1.1. Aspectos Geográficos

La extensión del municipio es de 51,43 km², y la cabecera tiene una altitud de 385 msnm. El topónimo *Caluco* tiene varios significados: "Lugar de Hospedaje", "Lugar de Cuervos" o "Lugar de los dueños de la casa".

Caluco cuenta con la iglesia católica en el centro, sus patronos son "San Pedro y San Pablo Apóstol" sus fiestas son celebradas en el mes de junio del 21 al 29 de ese mismo mes, los propios días son el 28 y el 29 clausurando el 30 con quema de pólvora.

Entre los sitios de atracción turística se encuentran las ruinas de la iglesia colonial, el Balneario de Agua Caliente, Entre ríos, Shutecath y el Tanque.

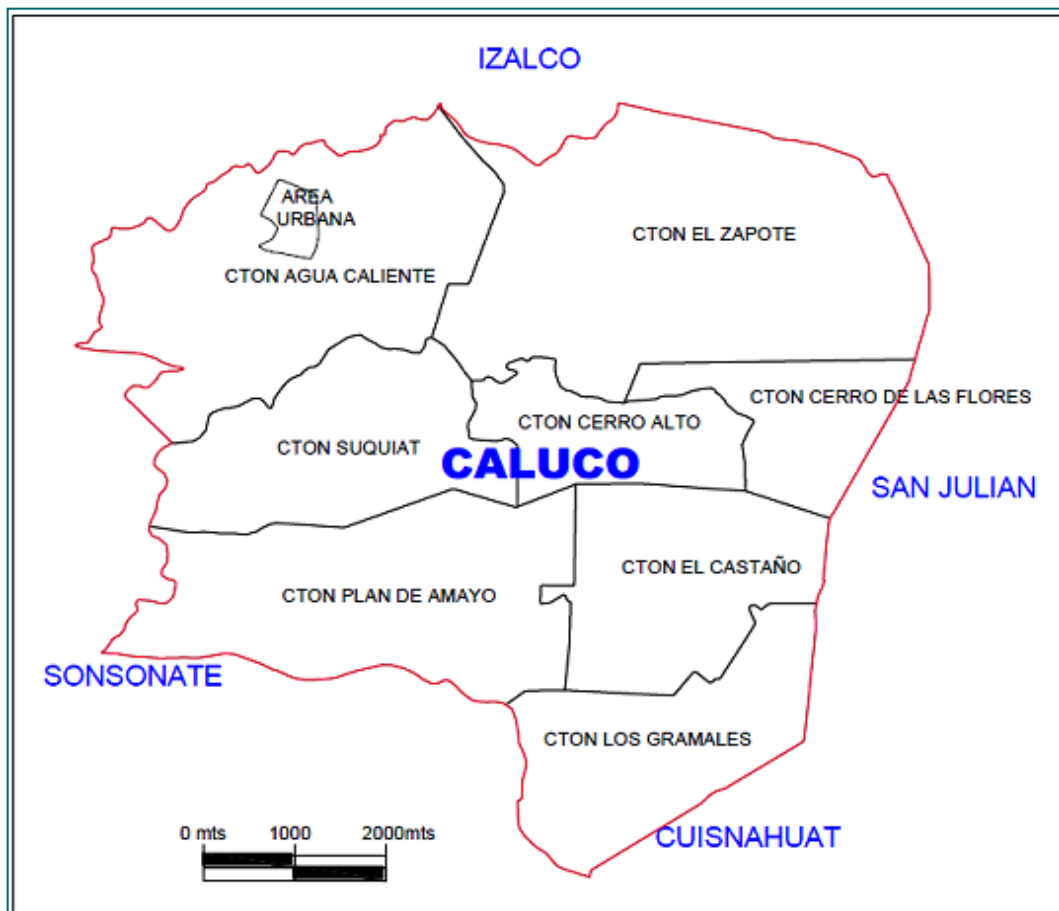
Su ubicación Geográfica es: a 7 Kms. al este de Sonsonate.



1.2. División Territorial del Municipio

Caluco cuenta con 8 cantones:

1. CANTON PLAN DE AMAYO
2. CANTON EL CASTAÑO
3. CANTON SUQUIAT
4. CANTON LAS FLORES
5. CANTON CERRO ALTO
6. CANTON LOS GRAMALES
7. CANTON AGUA CALIENTE
8. CANTON EL ZAPOTE



1.3. Hidrografía del Municipio

En la ciudad de Caluco, a tan sólo 40 minutos de San Salvador, se encuentra el **Eco Parque Acuático "Entre Ríos"**. Inmerso en 12 hectáreas de exuberante vegetación, combinando piscinas, toboganes gigantes, piscina de aguas termales, merenderos, zoológico y acuario para pesca.



2. GENERALIDADES DEL PREESUPUESTO DE INVERSIÓN PARTICIPATIVA



2.1. El Presupuesto de Inversión Participativa (PIP)

El Presupuesto de Inversión Participativa es un proceso y espacio de concertación por el cual las Autoridades del Gobierno Local y la Sociedad Civil, definen en conjunto, la orientación estratégica de los recursos presupuestales en materia de Inversión Pública para el desarrollo sostenible del Municipio, en concordancia con la Visión de Futuro y los Objetivos Estratégicos del Plan de Desarrollo Concertado.

2.2. Objetivos del Presupuesto de Inversión Participativa

- Promover la asignación equitativa, racional, eficiente y eficaz de los recursos públicos, así como su ejecución de acuerdo a los objetivos y prioridades establecidos entre gobierno local y ciudadanía.
- Facilitar la creación de condiciones socio -económicas que mejoren la calidad de vida de la población.
- Fijar prioridades del gasto público, en materia de gastos de inversión, garantizando la sostenibilidad de los proyectos de inversión.
- Reforzar la transparencia, el seguimiento, la rendición de cuentas y la vigilancia de la gestión pública municipal.
- Reforzar la relación entre el Estado y la Sociedad Civil, en el marco de una estrategia de relacionamiento de la democracia participativa y democracia representativa.
- Involucrar y comprometer a la Sociedad Civil y Sector Privado, en cumplimiento de los Objetivos para el desarrollo sostenible del territorio.

2.3. FASES Y PASOS DESARROLLADOS PARA LA ELABORACION DEL PIP

PASO	ACTIVIDADES CLAVE
Fase 1:	Establecer condiciones
1	Elaboración de plan de trabajo de la ejecución de la AT
2	Acuerdo de la municipalidad de implementar e institucionalizar el proceso del Presupuesto de Inversión Participativa (PIP)
3	Conformación de la comisión del presupuesto
4	Capacitación de la comisión del presupuesto
5	Elaboración de Políticas presupuestarias
6	Conformación y Capacitación del Equipo Local de Apoyo al PIP
7	Campaña de Difusión y Motivación
Fase 2:	Proceso de Consultas
8	Asambleas comunitarias de consulta
9	Asambleas zonales
10	Verificación de proyectos por zona
Fase 3:	Integración y Aprobación del PIP
11	Preparación de la propuesta del presupuesto
12	Revisión de la propuesta
13	Validación del presupuesto y creación de comisión de Contraloría
14	Aprobación del presupuesto
Fase 4:	Seguimiento, Control y Evaluación del PIP
15	Seguimiento, control y Evaluación
TOTAL	Considerados como días efectivos de trabajo, los cuales están fuera de la coordinación, convocatorias y otras actividades necesarias para la consultoría.

3. POLITICA Y PRESUPUESTO MUNICIPAL



3.1. Presupuesto Financiero Institucional

3.1.1. Política Presupuestaria 2013

Criterios de estimación de ingresos para el año 2013:

1. Para la proyección de ingresos de impuestos, tasas y derechos, se estima un incremento promedio del 15% con relación a los ingresos del año 2012.
2. Recuperar un 15% del valor actual de la mora
3. Para la proyección de ingresos corrientes del FODES 25% y transferencias de capital 75% FODES provenientes del gobierno central, se estimará la misma asignación del año 2012.

Criterios de estimación de egresos para el año 2013:

1. Para la proyección de egresos por remuneraciones se estima un incremento promedio del 2% con relación a los egresos del año 2012.
2. Para la proyección de egresos en adquisición de bienes y servicios se prevé estimar un incremento promedio del 3% con relación a los egresos del año 2012.
3. Para la proyección de egresos en transferencias corrientes se estimará un incremento promedio del 1% con relación a los egresos del año 2012.
4. La proyección de gastos financieros para amortizar el endeudamiento público; estará basada en el reporte de la deuda enviado por la institución financiera que otorgó el crédito, provisionándose para tal fin un valor anual de \$92,572.00
5. La proyección para la amortización anual del capital del endeudamiento público; estará basada en el reporte de la deuda enviado por la institución financiera que otorgó el crédito, estimándose presupuestar un valor anual de \$42,025.
6. La partida presupuestaria de la inversión, también deberá incorporar aquellos proyectos comunitarios, sectoriales y municipales que han sido priorizados con las comunidades y los diferentes sectores del municipio, para ello deberán anexarse al presupuesto las actas de los proyectos acordados entre las partes.

Análisis y proyección de ingresos y egresos

Se realizaron dos talleres con el Concejo Municipal y los/as empleados/as municipales, analizando la situación económica y financiera actual, la política presupuestaria, los recursos financieros estimados para el presupuesto de funcionamiento y de inversión comunitaria para el año 2013.


3.1.2. Presupuesto de Ingresos y Egresos

IMPUESTOS	\$	19,187
TASAS Y DERECHOS		224,400
VENTA DE BIENES Y SERVICIOS		94,785
INGRESOS FINANCIEROS		19,382
TRANSFERENCIAS CORRIENTES FODES 25%		202,980
TRANSFERENCIAS DEL GOBIERNO PARA PROYECTOS		608,940
PRESUPUESTO DE INGRESOS	\$	1,169,673

REMUNERACIONES	\$	338,565
ADQUISICIONES DE BIENES Y SERVICIOS		178,641
APORTE A COMURES Y AYUDAS		18,527
GASTOS DE DESECHOS Y ALUMBRADO		26,500
COSTOS DE CARPETAS		17,105
INVERSIÓN DE PROYECTOS		450,738
PAGO DE PRESTAMO		134,597
PAGO A PROVEEDORES		5,000
TOTAL DEL PRESUPUESTO DE EGRESOS	\$	1,169,673



4. DIAGNOSTICO DE NECESIDADES COMUNITARIAS



4.1. Diagnóstico de Necesidades Comunitarias

ASAMBLEAS COMUNITARIAS DE CONSULTA



4.1. Diagnóstico de Necesidades Comunitarias

Talleres Participativos de Consulta Ciudadana

Se desarrollaron visitas directas a los 8 cantones y uno en la zona urbana sectores en los que territorialmente está constituido el municipio.



Se desarrollaron nueve talleres de consultas comunitarias, uno en cada zona (cantón/urbana) abordando la presentación del proceso a desarrollar para la planificación participativa de la inversión, análisis sobre los problemas y necesidades en la zona, ampliación de información sobre proyectos solicitados, disponibilidad de recursos financieros de la municipalidad, otros proyectos prioritarios de la comunidad.



Lista de problemas o potenciales proyectos consultados en Asambleas Comunitarias

Primera Ronda

Cantón Plan de Amayo: Centro Caserío Campamento, La Casona, Las Peñas

Proyectos Primera ronda				
No.	Necesidades	H	M	Beneficiarios
1	Crear un Puesto Policial para brindar seguridad permanente a la comunidad del Plan de Amayo	472	488	960 Personas
2	Construcción de Unidad de Salud y Equipamiento	472	488	960 Personas
3	Balastado y Cuneteado (Calles Internas 15 Km.)	472	488	960 Personas
4	Apoyo al Sector Agropecuario (Centro, Caserío Campamento, La Casona, Las Peñas)	472	488	960 Personas
5	Construcción de cerca perimetral y una mayor iluminación (Centro Escolar Plan de Amayo)	150	152	302 Personas
6	Eliminación de cantinas clandestinas	472	488	960 Personas
7	Construcción de muro perimetral (En estación verde, área turística)	472	488	960 Personas

Cantón El Castaño: Centro, Caserío La Escuela y Socavón.

Proyectos Primera ronda				
No.	Necesidades	H	M	Beneficiarios
1	Construcción de casa comunal (gestionar terreno para dicha construcción)	173	183	356 Personas
2	Construcción de cerca perimetral: 90 x 50 mts; alrededor de la Cancha de futbol el Socabon y Alumbrado de 6 lámparas	68	71	139 Personas
3	Reparación de Pasarela (El Socabon)	68	71	139 Personas
4	Cordoneado de 3 Km. y drenaje de aguas lluvias en la Calle Principal desde el Centro hasta el Socabon.	173	183	356 Personas
5	Programas de Capacitación para obtener mejores ingresos en los oficios: Panadería, Electricidad, Mecánica, Albañilería	173	183	356 Personas
6	Programas de Aprendizajes para fortalecer el conocimiento en los jóvenes en el área computacional.	173	183	356 Personas

Lista de problemas o potenciales proyectos consultados en Asambleas Comunitarias

Cantón Suquiat: Centro, La Bolsa, Los Milli, El Tanque, Los Pitos.

Proyectos Primera ronda				
No.	Necesidades	H	M	Beneficiarios
1	Construcción de casa comunal	419	428	847 Persona
2	Cordoneado y Ampliación de calle (Cas. Los Pintos, 350Mts Lineales por 4Mts, de Ancho).	41	44	85 Personas
3	Cintiado y concretado de tramo de la cuesta (en la bolsa).	184	183	367 Personas
4	Cordoneado y cuneteado del callejón hacia la escuela (El Centro) 370mts x 4mts de ancho.	419	428	847 Persona
5	Iniciativa productiva para la ayuda en el cultivo de hortalizas (para generación de empleo).	419	428	847 Persona

Cantón Los Gramales: Centro, Caserío El Silo, Monzón, Los Peña, Los Escobares, La Finca y Los Lotes.

Proyectos Primera ronda				
No.	Necesidades	H	M	Beneficiarios
1	Construir conectividad de calle entre El Lindero y El Balsamar, Tramo de 100 Mts	629	629	1,258 Personas
2	Fraguado de 500 Mts y Balastado de 2 Km. de Calle Palestina (Desde La Encenada hasta El Cementerio)	629	629	1,258 Personas
3	Construcción de 3 Nuevas Aulas en La Escuela (Gramales Centro)	629	629	1,258 Personas
4	Reparación de Calle, 3 Tramos (La Cuesta de los Murcia 1 Tramo de 100 Mts. y El Chinasteo 2 Tramos)	629	629	1,258 Personas
5	Construcción de Puente Peatonal y Vehicular en La Cañada	629	629	1,258 Personas
6	Cintiado de calle Cas. La Finca, (Tramo 1.5 Km.)	113	112	225 Personas
7	Ampliación de conexiones de agua potable (150 Mts. de tubería)	130	110	250 Personas
8	Iniciativa productiva para la ayuda en el área avícola y en el cultivo de hortalizas (para generación de empleo)	629	629	1,258 Personas
9	Introducción de energía eléctrica en la comunidad (Los desmovilizados)	50	50	100 Personas

Lista de problemas o potenciales proyectos consultados en Asambleas Comunitarias

Cantón Agua Caliente: El Torrente, La Chácra, Los Rivas, Los Castaños, La Estación y La 25

Proyectos Primera ronda				
No.	Necesidades	H	M	Beneficiarios
1	Realizar drenajes y rellenos (40Mts lineales x 2Mts de ancho), hundimiento en calle El Torrente.	727	754	1,481 Personas
2	Cintiado de calle en paso (La Bolsa 300Mts lineales por 2Mts. de ancho)	727	754	1,481 Personas
3	Construcción de Puente Colgante y arreglo de rampa (Rio Chiquiguat) 70 Mts Lineales x 2Mts de ancho	727	754	1,481 Personas
4	Construcción de Puente Colgante y arreglo de rampa (Río Seco)	727	754	1,481 Personas
5	Cintiado y reparación de calle (La granjita 300Mts. x 2Mts de ancho)	100	100	200 Personas
6	Iluminación de calle La chácara y el castaño (200 Mts. de tramo)	727	754	1,481 Personas
7	Introducción de Agua potable y energía eléctrica en Cantón Agua Caliente y Caserío el castaño 2	60	40	100 Personas
8	Construcción de cerca perimetral alrededor de la cancha de futbol (200 Mts. de largo x 150Mts. de ancho)	727	754	1,481 Personas

Área Urbana: Colonia El Palmar, Laderas de Caluco 1 y 2 , Callejón Los Rosales, Colonia Belén, Barrio El Centro, Loma Linda, Sector Los Lotes, Cuesta Tres Reyes, Santa Emilia)

Proyectos Primera ronda				
No.	Necesidades	H	M	Beneficiarios
1	Construcción de Mercado Municipal o Plaza Publica para la comercialización (Barrio El Centro)	1,127	1,134	2,261 Personas
2	Construcción de parque infantil (contiguo a casa MAYA)	1,127	1,134	2,261 Personas
3	Balastado, Cordoneado y Cuneteado de Calles (Col. El Palmar, Laderas de Caluco 1, Callejón Los Rosales, Sector Los Lotes)	1,127	1,134	2,261 Personas
4	(Col. El Palmar, Laderas de Caluco 1, Callejón Los Rosales, Sector Los Lotes)	1,127	1,134	2,261 Personas

Lista de problemas o potenciales proyectos consultados en Asambleas Comunitarias

Cantón Las Flores: Centro, Caserío El Jocotillo, Los Abarca y La Escuela.

Proyectos Primera ronda				
No.	Necesidades	H	M	Beneficiarios
1	Potenciar Áreas Turísticas (Rutas: Los Farallones, Las Cuevas, La Peña, El Sorbete, Poza La Tigra y La Danta)	148	158	306 Personas
2	Buscar Iniciativas de apoyo y aprovechamiento de la Producción Agrícola.	148	158	306 Personas
3	Apoyo para organizar directiva y capacitación en proyectos productivos.	148	158	306 Personas
4	Construcción de Puente para la Comunidad Las Flores.	148	158	306 Personas

Cantón Cerro Alto: Caserío El Corpeño, La Escuela y Los Chulos.

Proyectos Primera ronda				
No.	Necesidades	H	M	Beneficiarios
1	Reparación de Puente Chiquigua	161	153	314 Personas
2	Reparación de Calle Principal (Cintiado de Calle)	161	153	314 Personas
3	Desbaste de piedra en la calle la llorona	161	153	314 Personas
4	Construcción de Estanque para abastecimiento de Agua Potable	161	153	314 Personas
5	Construcción de Cancha de Fútbol	161	153	314 Personas
6	Construcción de horno artesanal para la comercialización de productos elaborados en barro	161	153	314 Personas
7	Construcción de mirador en zona de la peña	161	153	314 Personas
8	Cintiado de la calle hacia el cementerio	161	153	314 Personas

Lista de problemas o potenciales proyectos consultados en Asambleas Comunitarias

Cantón El Zapote: Caserío La Trinchera

Proyectos Primera ronda				
No.	Necesidades	H	M	Beneficiarios
1	Cintiado y Balastado de Calle Principal del Río Chiquigua	565	570	1,135 Personas
2	Construir acceso o Puente para Paso Vehicular (Río Chiquigua)	565	570	1,135 Personas
3	Ampliación de Proyecto de Agua Potable	565	570	1,135 Personas
5	Compra de terreno para Cementerio	565	570	1,135 Personas
6	Campaña de regularización y Concientización para la Prohibición de Bebidas Alcohólicas	565	570	1,135 Personas
7	Habilitar 3° Ciclo de Educación en La Escuela y a su vez, la Reparación de Techos, Baños y Paredes)	565	570	1,135 Personas
8	Reparación de escuela (Techos, Baños, Paredes)	565	570	1,135 Personas
9	Reparación de Cancha de futbol	565	570	1,135 Personas
10	Iglesia no tiene Sacristán	565	570	1,135 Personas

Cantón El Zapote: Caserío Las Victorias, El Carmen, El Sifón, La Estación, Centro

Proyectos Primera ronda				
No.	Necesidades	H	M	Beneficiarios
1	Ampliación de Calle Principal (Cantón el Zapote hacia Cantón Las Flores)	787	793	1,580 Personas
2	Construir Paso en La Quebrada La Adobera	787	793	1,580 Personas
3	Construcción de áreas recreativas	787	793	1,580 Personas
4	Construcción de Puente Amaca (Caserío Los Mena y Cerro Alto)	787	793	1,580 Personas
5	Construcción de Unidad de Salud Para 3 Cantones (Las Flores, El Zapote y Cerro Alto)	787	793	1,580 Personas
6	Construcción de Casa Comunal	787	793	1,580 Personas
7	Construcción de Puente (Sobre Río Chiquigua, sobre el Sector de Los Pérez)	787	793	1,580 Personas

Lista de problemas o potenciales proyectos priorizados en Asambleas Comunitarias

Cantón Plan de Amayo: Centro Caserío Campamento, La Casona, Las Peñas

N°	NOMBRE DEL PROYECTO	BENEFICIARIOS	PRIORIDAD COMUNAL
1	Construcción de Unidad de Salud y equipamiento.	960 Personas	1
2	Crear un Puesto Policial para brindar seguridad permanente a la comunidad del Plan de Amayo.	960 Personas	2
3	Balastado y Cuneteado (Calles Internas 15 km.)	960 Personas	3
4	Apoyo al sector Agropecuario (Centro Caserío Campamento, La Casona ,Peñas)	960 Personas	4
5	Construcción de cerca perimetral y una mayor iluminación (Centro Escolar Plan de Amayo)	960 Personas	5

Cantón El Castaño (Centro, Caserío La Escuela y Socavón)

N°	NOMBRE DEL PROYECTO	BENEFICIARIOS	PRIORIDAD COMUNAL
1	Cordoneado de 3km. y drenaje de aguas lluvias en la Calle Principal desde el Centro hasta el Socabon	356 Personas	1
2	Construcción de cerca perimetral: 90 x 50 mts; alrededor de la Cancha de futbol el Socabon y Alumbrado de 6 lámparas.	139 Personas	2
3	Reparación de Pasarela (El Socabon)	139 Personas	3
4	Construcción de casa comunal (gestionar terreno para dicha construcción)	356 Personas	4
5	Programas de Capacitación para obtener mejores ingresos en lo oficios: Panadería, Electricidad, Mecánica, Albañilería.	356 Personas	5

Lista de problemas o potenciales proyectos priorizados en Asambleas Comunitarias

Cantón Siguiat: Centro, La Bolsa, Los Milli, El Tanque Los Pito

N°	NOMBRE DEL PROYECTO	BENEFICIARIOS	PRIORIDAD COMUNAL
1	Cordoneado y cuneteado del callejón hacia la escuela (El Centro) 370mts.x 4mts de ancho.	847 Persona	1
2	Cordoneado y Ampliación de calle (Cas. Los Pintos, 350Mts Lineales por 4Mts, de Ancho)	85 Personas	2
3	Cintiado y concreteado de tramo de la cuesta (en la bolsa)	367 Personas	3
4	Construcción de casa comunal	847 Persona	4

Cantón Los Gramales (Centro, Caserío Palestina, Moson, Los Peña, Los Escobares, La Finca)

N°	NOMBRE DEL PROYECTO	BENEFICIARIOS	PRIORIDAD COMUNAL
1	Construcción de 3 Nuevas Aulas en La Escuela (Gramales Centro)	1,258 Personas	1
2	Fraguado de 500mts y Balastado de 2 Km. De Calle Palestina (Desde La Encenada hasta El Cementerio)	1,258 Personas	2
6	Construir conectividad de calle entre El Lindero y El Balsamar, Tramo de 100mts	1,258 Personas	3
4	Reparación de Calle 3 Tramos (La Cuesta de los Murcia, 1 Tramo de 100mts.) , (El Chinasteo 2 Tramos)	1,258 Personas	4
5	Construcción de Puente Peatonal y Vehicular En La Cañada	1,258 Personas	5

Lista de problemas o potenciales proyectos priorizados en Asambleas Comunitarias

Cantón Agua Caliente: El Torrente, La Chácra, Los Rivas, Los Castaños, La Estación y La 25

N°	NOMBRE DEL PROYECTO	BENEFICIARIOS	PRIORIDAD COMUNAL
1	Construcción de Puente Colgante y arreglo de rampa (Río Chiquiguat) 70mts Lineales por 2mts de ancho	1,481 Personas	1
2	Construcción de Puente Colgante y arreglo de rampa (Río Seco) 70mts Lineales por 2mts de ancho	1,481 Personas	1
3	Cintiado de calle en paso (La Bolsa 300mts lineales por 2mts. De ancho)	1,481 Personas	2
4	Realizar drenajes y rellenos (40mts. Lineales por 2 de ancho) (Hundimiento en calle El Torrente)	1,481 Personas	3
5	Cintiado y reparación de calle (La granjita 300mts. Por 2mts de ancho)	200 Personas	4
6	Iluminación de calle La Chácara y el castaño (200mts. de tramo)	1,481 Personas	5
7	Introducción de Agua potable y energía eléctrica Cantón Agua Caliente y Caserío el castaño 2	100 Personas	6

Área Urbana Col. El Palmar, Laderas de Caluco 1 y 2 , Callejón Los Rosales, Colonia Belén; Barrio El Centro, Loma Linda, Sector los lotes, Cuesta tres Reyes, Sta. Emilia)

N°	NOMBRE DEL PROYECTO	BENEFICIARIOS	PRIORIDAD COMUNAL
1	Construcción de Mercado Municipal o Plaza Publica para la comercialización	2,261 Personas	1
2	Construcción de parque infantil (contiguo a casa MAYA)	2,261 Personas	2
3	Balastado y cuneteado de calles en cada colonia del área urbana	2,261 Personas	3

Lista de problemas o potenciales proyectos priorizados en Asambleas Comunitarias

Cantón Las Flores Centro, Caserío el Jocotillo, Los Abarca

N°	NOMBRE DEL PROYECTO	BENEFICIARIOS	PRIORIDAD COMUNAL
1	Construcción de Puente para La Comunidad Las Flores	306 Personas	1
2	Potenciar Áreas Turísticas (Rutas: Farallones, Las Cuevas, La Peña, El Sorbete, Poza La Tigra y La Danta)	306 Personas	2
3	Buscar Iniciativas de apoyo y aprovechamiento de la Producción Agrícola	306 Personas	3
4	Apoyo para organizar directiva y capacitación en proyectos productivos	306 Personas	4

Cantón Cerro Alto: Centro, El Corpeño

N°	NOMBRE DEL PROYECTO	BENEFICIARIOS	PRIORIDAD COMUNAL
1	Reparación de Calle Principal (Cintiado de Calle)	314 Personas	1
2	Reparación de Puente Chiquigua	314 Personas	1
6	Construcción de Estanque para abastecimiento de Agua Potable	314 Personas	2
4	Construcción de Casa Comunal	314 Personas	2

Lista de problemas o potenciales proyectos priorizados en Asambleas Comunitarias

Cantón El Zapote: Caserío La Trinchera

N°	NOMBRE DEL PROYECTO	BENEFICIARIOS	PRIORIDAD COMUNAL
1	Cintiado y Balastado de Calle Principal del Río Chiquigua	1,135 Personas	1
2	Habilitar 3° Ciclo de Educación en La Escuela y a su vez, La Reparación de Techos, Baños y Paredes)	1,135 Personas	2
3	Reparación de cancha de futbol	1,135 Personas	3
4	Ampliación de captación de tanque de Agua Potable	1,135 Personas	3

Cantón El Zapote: Caserío Las Victorias, El Carmen, El Sifon, Centro

N°	NOMBRE DEL PROYECTO	BENEFICIARIOS	PRIORIDAD COMUNAL
1	Construcción de Puente (Sobre Río Chiquigua, sobre el Sector de Los Pérez)	1,580 Personas	1
2	Construcción de Unidad de Salud Para 3 Cantones (las Flores, El Zapote y Cerro Alto)	1,580 Personas	1
3	Construcción de Puente Amaca (Caserío Los Mena y Cerro Alto)	1,580 Personas	2
4	Construir Paso en La Quebrada La Adobera	1,580 Personas	3
5	Construcción de Casa Comunal	1,580 Personas	4
6	Ampliación de Calle Principal (Cantón el Zapote hacia Cantón Las Flores)	1,580 Personas	5

5. PRIORIZACION DE PROYECTOS EN ASAMBLEAS ZONALES Y SECTORIALES



5.1. Validación y Priorización de Proyectos

Asamblea Zonal y Sectorial para Validación de Proyectos

Se realizó una asamblea zonal y sectorial con los diferentes representantes municipales, líderes y líderes comunitarios para la presentación, priorización y validación de los proyectos priorizados por las comunidades y que formaran parte del Presupuesto de Inversión Participativa del año 2013.



5.1.1. Convocatoria para Asambleas Zonales y Cantonales

MUNICIPIO DE CALUCO

Listado de Líderes, Líderesas y Representantes del Municipio

No.	SECTOR/COMUNIDAD	CONVOCADOS	CARGO
1	MUNICIPALIDAD	• Julissa Jackeline Leonor	Jefa de Proyección Social
		• Joice Vanessa Cruz	Promotora Social
		• Perfecta del Carmen Ramos Chapetón	Promotora Social
		• Milton Olan	Promotor Social
		• Blanca Lidia Orellana de Vásquez	Alcaldesa
2	CANTON PLAN DE AMAYO	• Teodoro Gonzáles	Presidente de ADESCO
		• María Leonor	Salud
3	CANTON EL CASTAÑO	• Nelson Barrientos	Presidente de ADESCO
4	CANTON SUQUIAT	• Alfonso Menjívar	Concejal
		• Rosa Avilez	Mujeres
5	CANTON LOS GRAMALES	• Juan Francisco Lemus	Promotor de CALMA
		• Jessenia Barrientos	Líder Comunitario
6	CANTON LAS FLORES	• José Luis Ayala	Presidente de ADESCO
7	CANTON CERRO ALTO	• José Gil	Presidente de ADESCO
8	CANTON AGUA CALIENTE	• Pablo Santos	Director de Ermita la 25
		• Jesús Mundo Vanegas	Presidente de ADESCO
9	CANTON EL ZAPOTE	• María Orfidia Matute	Presidente de ADESCO
		• José Hernández	Presidente de Centro de Bienestar Infantil
		• Manuel Carvajal	Líder Comunitario
10	AREA URBANA	• Edgardo Recinos	Líder Comunitario
		• Joaquín Sánchez	Secretario de ADESCO
		• Luz de Rumualdo	Integrante del Comité de la Casa de la Cultura
		• Jamilet Flores	Líder Comunitario
		• Hugo Orlando Sánchez	Presidente de ADESCO
		• Oscar Sunsín	Presidente de Iglesia Parroquial

5.1.2. Asamblea Zonal y Sectorial

Zonas y Sectores Participantes en la Priorización de Proyectos

MUNICIPIO DE CALUCO		
No.	ZONAS	SECTORES
1	Urbana	1. COMERCIO 2. MEDIO AMBIENTE 3. SOCIAL 4. MUNICIPAL
	<ul style="list-style-type: none"> - Col. El Palmar - Col. Laderas de Caluco 1 - Col. Laderas de Caluco 2 - Callejón Los Rosales - Colina Santa Emilia - Colonia Belén - Colonia Loma Linda 	
2	Rural	
	1.CANTON PLAN DE AMAYO: Caserío Campamento, Caserío La Casona, Caserío Las Peñas y Caserío El Centro.	
	2.CANTON EL CASTAÑO: Caserío La Escuela, Caserío El Socavón y Caserío El centro.	
	3.CANTON SUQUIAT: Caserío La Bolsa, Caserío Los Milli, Caserío El Tanque y Caserío Los Pinto.	
	4.CANTON LAS FLORES: Caserío El Jocotillo, Caserío Los Abarca y Caserío La Escuela.	
	5.CANTON CERRO ALTO: Caserío El Corpeño, Caserío La Escuela y Caserío Los Chulos.	
	6.CANTON LOS GRAMALES: Caserío El Silo, Caserío Mosón, Caserío Los Peña, Caserío Los Escobares, Caserío La Finca y Caserío Los Lotes.	
	7.CANTON AGUA CALIENTE: Caserío El Torrente, Caserío La Chácara, Caserío Los Castaños, Caserío La Estación y Caserío La Veinticinco.	
8.CANTON EL ZAPOTE: Caserío Las Victorias, Caserío La Estación, Caserío Las Trincheras, Caserío El Carmen y Caserío El Sifón, Centro.		

5.1.3. Proyectos Priorizados en Asambleas Zonales y Sectoriales con Líderesas y Líderes Comunales

Segunda Ronda

PROYECTOS DEL PRESUPUESTO DE INVERSIÓN PARTICIPATIVA A FINANCIAR CON EL FODES 75%

Nº	NECESIDAD / PROYECTO	SECTOR	PRIORIDAD	PRESUPUESTO	FUENTE DE FINANCIAMIENTO
1	Construcción de graderías del estadio de Caluco.	Área Urbana	1	\$ 22,000.00	FODES
2	Apoyo a los deportes de Caluco.	Área Urbana	1	4,500.00	FODES
3	Alumbrado de canchas municipales.	Área Urbana	1	18,000.00	FODES
4	Reparación servicios sanitarios (Públicos).	Área Urbana	1	2,500.00	FODES
5	Reparación servicios sanitarios (Cementerio Urbano).	Área Urbana	1	2,500.00	FODES
6	Construcción de sistema de aguas negras del turicentro.	Área Urbana	1	36,000.00	FODES
7	Construcción de 4 aulas en el Centro Educativo de Caluco.	Área Urbana	1	32,000.00	FODES
8	Construcción borda del puente Sifón.	Cantón El Zapote	1	45,000.00	FODES
9	Construcción de Puente Colgante y arreglo de rampa (Rio Chiquiguat)	Cantón Agua Caliente	1	55,000.00	FODES
10	Construcción de Puente Colgante y arreglo de rampa (Río Seco)	Cantón Agua Caliente	1	55,000.00	FODES
11	Construcción de obras de paso, conformacion y balastado de calle las 25	Cantón Agua Caliente	1	35,000.00	FODES
TOTAL A FINANCIAR CON FODES 75%				\$ 307,500.00	

Proyectos Priorizados en Asambleas Zonales y Sectoriales con Líderesas y Líderes Comunales


Segunda Ronda

PROYECTOS DEL PRESUPUESTO DE INVERSIÓN PARTICIPATIVA QUE REQUERIRAN GESTION DE FONDOS

N	NECESIDAD / PROYECTO	SECTOR	PRIORIDAD	PRESUPUESTO	FUENTE DE FINANCIAMIENTO
1	Construcción de casa de salud y equipamiento.	Cantón Plan de Amayo	2	\$ 45,000.00	GESTION
2	Construcción de Mercado Municipal o Plaza Pública para la comercialización.	Área Urbana	3	60,000.00	GESTION
3	Cordoneado de 3km. y drenaje de aguas lluvias en la Calle Principal desde el Centro hasta el Socabon.	Cantón El Castaño	4	45,000.00	GESTION
4	Cintado y Balastado de Calle Principal del Río Chiquigua	Cantón El Zapote	5	34,000.00	GESTION
5	Construcción de 3 Nuevas Aulas en La Escuela (Gramales Centro).	Cantón Los Gramales	6	35,000.00	GESTION
6	Construcción de Puente para La Comunidad Las Flores	Cantón Las Flores	6	50,000.00	GESTION
7	Construcción de casa de Salud Para 3 Cantones (las Flores, El Zapote y Cerro Alto)	Cantón El Zapote	6	35,000.00	GESTION
8	Cordoneado y cuneteado del callejón hacia la escuela (El Centro) 370mts.x 4mts de ancho	Cantón Suguiat	6	16,650.00	GESTION
9	Reparación de Calle Principal (Cintado de Calle)	Cantón Cerro Alto	6	25,000.00	GESTION
TOTAL DE INVERSION QUE NECESITA GESTION DE FONDOS				\$ 345,650.00	




5.2. Verificación de proyectos comunitarios y municipales

Se realizaron en conjunto, visitas cantonales con los diferentes representantes municipales, líderes y líderesas comunales para la validación en terreno de los proyectos priorizados y se puedan incluir en el presupuesto municipal proyectado para el año 2013.



5.3. Trabajo de Gabinete

Partiendo de los insumos obtenidos en el diagnóstico y talleres de validación se elaboró el presente documento, iniciando con una descripción general del municipio, la situación económica y financiera institucional y las necesidades comunitarias, siguiendo con la priorización, validación y verificación de proyectos priorizados y finalizando con la estimación del presupuesto de inversión para el año 2013.



6. Presupuesto de Inversión Participativa AÑO 2013



Presupuesto de Inversión Participativa 2013

VALIDADOS EN ASAMBLEA PUBLICA

PROYECTOS DEL PRESUPUESTO DE INVERSIÓN PARTICIPATIVA A FINANCIAR CON EL FODES 75%

Nº	NECESIDAD / PROYECTO	SECTOR	PRIORIDAD	PRESUPUESTO	FUENTE DE FINANCIAMIENTO
1	Construcción de graderías del estadio de Caluco.	Área Urbana	1	\$ 22,000.00	FODES
2	Apoyo a los deportes de Caluco.	Área Urbana	1	4,500.00	FODES
3	Alumbrado de canchas municipales.	Área Urbana	1	18,000.00	FODES
4	Reparación servicios sanitarios (Públicos).	Área Urbana	1	2,500.00	FODES
5	Reparación servicios sanitarios (Cementerio Urbano).	Área Urbana	1	2,500.00	FODES
6	Construcción de sistema de aguas negras del turicentro.	Área Urbana	1	36,000.00	FODES
7	Construcción de 4 aulas en el Centro Educativo de Caluco.	Área Urbana	1	32,000.00	FODES
8	Construcción borda del puente Sifón.	Cantón El Zapote	1	45,000.00	FODES
9	Construcción de Puente Colgante y arreglo de rampa (Río Chiquiguat)	Cantón Agua Caliente	1	55,000.00	FODES
10	Construcción de Puente Colgante y arreglo de rampa (Río Seco)	Cantón Agua Caliente	1	55,000.00	FODES
11	Construcción de obras de paso, conformacion y balastado de calle las 25	Cantón Agua Caliente	1	35,000.00	FODES
TOTAL A FINANCIAR CON FODES 75%				\$ 307,500.00	

Presupuesto de Inversión Participativa 2013

VALIDADOS EN ASAMBLEA PUBLICA

PROYECTOS DEL PRESUPUESTO DE INVERSIÓN PARTICIPATIVA QUE REQUIEREN GESTION DE FONDOS

Nº	NECESIDAD / PROYECTO	SECTOR	PRIORIDAD	PRESUPUESTO	FUENTE DE FINANCIAMIENTO
1	Construcción de Casa de Salud y equipamiento.	Cantón Plan de Amayo	2	\$ 45,000.00	GESTION
2	Construcción de Mercado Municipal o Plaza Pública para la comercialización.	Área Urbana	3	60,000.00	GESTION
3	Cordoneado de 3km. y drenaje de aguas lluvias en la Calle Principal desde el Centro hasta el Socabon.	Cantón El Castaño	4	45,000.00	GESTION
4	Cintado y Balastado de Calle Principal del Río Chiquigua.	Cantón El Zapote	5	34,000.00	GESTION
5	Construcción de 3 Nuevas Aulas en La Escuela (Gramales Centro).	Cantón Los Gramales	6	35,000.00	GESTION
6	Construcción de Puente para La Comunidad Las Flores.	Cantón Las Flores	6	50,000.00	GESTION
7	Construcción de Casa de Salud Para 3 Cantones (las Flores, El Zapote y Cerro Alto)	Cantón El Zapote	6	35,000.00	GESTION
8	Cordoneado y cuneteado del callejón hacia la escuela (El Centro) 370mts.x 4mts de ancho.	Cantón Suguiat	6	16,650.00	GESTION
9	Reparación de Calle Principal (Cintado de Calle).	Cantón Cerro Alto	6	25,000.00	GESTION
TOTAL DE INVERSIÓN QUE NECESITA GESTION DE FONDOS				\$ 345,650.00	

7. COMISIONES DE APOYO

- Comisión del Presupuesto**
- Representantes de la Verificación de Proyectos**
- Comisión de Contraloría Ciudadana**



7. Estructuras de las Comisiones de Apoyo

7.1. Comisión del Presupuesto

Nombre	Cargo	Función
José Adiel Iglesias Games	Gerente General	Coordinador de la comisión
Blanca Lidia Orellana de Vásquez	Alcaldesa Municipal	Colaboradores
Pedro Adán Molina Mora	Jefe de UACI	Colaboradores
Carlos Mauricio Escobar Castro	Tesorero	Colaboradores
Nuria Aracely Leonor de Trinidad	Contador	Colaboradores
Reyna Isabel Gayay Sánchez	Auditora Interna	Colaboradores
Marcela Beatriz Alvarado de Delgado	Sindico	Colaboradores
Julissa Jackeline Leonor	Jefa de Proyección Social	Colaboradores

7.2. Representantes de la Verificación de Proyectos Priorizados

Nombre	Cantón/Caserío	Función
José Antonio Hernández	Trincheras – El Zapote	Representante
Mauricio Ezequiel Nolasco	Cantón Agua Caliente	Representante
Eduardo Ernesto Rodríguez	Cantón El Zapote	Representante
María Leticia Leonor	Cantón Plan de Amayo	Representante
Juan Humberto Peñate	Cantón El Zapote	Representante
Juana Adilia Juárez de Gil	Cantón Cerro Alto	Representante

7.3. Comisión de Contraloría Ciudadana

Nombre	Lugar/Cantón	Función actual
Mauricio Ezequiel Nolasco	Cantón Agua Caliente	Líder Comunal
Lidia del Carmen Orellana Garay	Área Urbana	Líderesa Comunal
Santos Humberto Peñate	Municipalidad	Concejál
Julissa Jackeline Leonor	Municipalidad	Concejál

ANEXO 1

**Actas de Asamblea Zonal y Sectoriales
(Comunitaria y Municipal)**

ACTA DE VALIDACION DE PROYECTOS PRIORIZADOS COMUNITARIOS

ACTA DE ASAMBLEA ZONAL Y SECTORIAL PARA LA PRIORIZACION DE PROYECTOS COMUNITARIOS Y ELABORACIÓN DE PROPUESTA DEL PRESUPUESTO DE INVERSION PARTICIPATIVA

En el municipio de Caluco del Departamento de Sonsonate. A los diecisiete días del mes de noviembre del año dos mil doce. Los representantes de las comunidades, sectores económicos, sociales, medio ambiente y municipal de este municipio celebramos una ASAMBLEA ZONAL PARA LA PRIORIZACION DE PROYECTOS COMUNITARIOS Y ELABORACION DE UNA PROPUESTA DEL PRESUPUESTO DE INVERSION PARTICIPATIVA, en la cual confirmamos y acordamos lo siguiente:

En la ASAMBLEA ZONAL Y SECTORIAL PARA LA PRIORIZACION DE PROYECTOS COMUNITARIOS, estuvieron representadas todas las comunidades de nuestro municipio.

- Tanto mujeres como hombres y jóvenes han tenido la oportunidad de participar libremente en las discusiones y votaciones.
- Hemos sido informados acerca de la política presupuestaria, limitantes de fondos del municipio, estimaciones de ingresos propios y de las transferencias del sector público, conformación y distribución del presupuesto, así también el estado de los proyectos que se están en ejecución y de la disponibilidad de recursos financieros para financiar el presupuesto de inversión participativa del año 2013.
- Hemos sido informados que la realización de algún proyecto en nuestra comunidad, después de ser validado por la comisión del presupuesto, en caso de resultar priorizado, aprobado por el concejo municipal y de disponer de fondos para su realización, implica en algunos casos compromisos de parte de la comunidad en forma de aporte de mano de obra, contraloría social, de resguardo y mantenimiento.
- Los proyectos y necesidades priorizadas que se muestran a continuación representan las necesidades más sentidas de nuestra comunidad y podrán formar parte del PRESUPUESTO DE INVERSION PARTICIPATIVA.

No	NECESIDAD/PROYECTO	ZONA	PRIORIDAD	PRESUPUESTO
1	Construcción de Puente Colgante y arreglo de rampa (Río Chiquiguat)	Cantón Agua Caliente	1	\$ 55,000
2	Construcción de Puente Colgante y arreglo de rampa (Río Seco)	Cantón Agua Caliente	1	55,000
3	Construcción de Unidad de Salud y equipamiento	Cantón Plan de Amayo	2	45,000
4	Construcción de Mercado Municipal o Plaza Pública para la comercialización	Área Urbana	3	60,000
5	Cordoneado de 3km. y drenaje de aguas lluvias en la Calle Principal desde el Centro hasta el Socabon	Cantón El Castaño	4	45,000
6	Cinteado y Balastado de Calle Principal del Río Chiquigua	Cantón El Zapote	5	34,000
7	Construcción de 3 Nuevas Aulas en La Escuela (Gramales Centro)	Cantón Los Gramales	6	35,000
8	Construcción de Puente para La Comunidad Las Flores	Cantón Las Flores	6	50,000
9	Construcción de Unidad de Salud Para 3 Cantones (las Flores, El Zapote y Cerro Alto)	Cantón El Zapote	6	35,000
10	Cordoneado y cuneteado del callejón hacia la escuela (El Centro) 370mts.x 4mts de ancho	Cantón Suguiat	6	16,650
11	Reparación de Calle Principal (Cinteado de Calle)	Cantón Cerro Alto	6	25,000
			Total	\$455,650

Se eligieron democráticamente a las personas como representantes para apoyar a la comisión del presupuesto en el proceso de validación de los proyectos priorizados.

No habiendo más, nada que tratar y tras haberse conocido todos los puntos de la orden del día, se dio por concluida esta asamblea a las Once horas, del día diecisiete del mes de noviembre del año 2012, firman en conformidad con la presente Acta:

ACTA DE VALIDACION DE PROYECTOS PRIORIZADOS MUNICIPALES

ACTA DE ASAMBLEA ZONAL Y SECTORIAL PARA LA PRIORIZACION DE PROYECTOS MUNICIPALES Y SECTORIALES Y ELABORACIÓN DE PROPUESTA DEL PRESUPUESTO DE INVERSION PARTICIPATIVA

En el municipio de Caluco del Departamento de Sonsonate. A los diecisiete días del mes de noviembre del año dos mil doce. Los representantes de las comunidades, sectores económicos, sociales, medio ambiente y municipal de este municipio celebramos una ASAMBLEA ZONAL PARA LA PRIORIZACION DE LOS PROYECTOS MUNICIPALES Y SECTORIALES; Y ELABORACION DE UNA PROPUESTA DEL PRESUPUESTO DE INVERSION PARTICIPATIVA, en la cual confirmamos y acordamos lo siguiente:

En la ASAMBLEA ZONAL Y SECTORIAL PARA LA PRIORIZACION DE PROYECTOS MUNICIPALES Y SECTORIALES, estuvieron representados el sector municipal, comercio, social y el sector de medio ambiente de nuestro municipio.

- Tantas mujeres como hombres y jóvenes han tenido la oportunidad de participar libremente en las discusiones y votaciones.
- Hemos sido informados acerca de la política presupuestaria, limitantes de fondos del municipio, estimaciones de ingresos propios y de las transferencias del sector público, conformación y distribución del presupuesto, así también el estado de los proyectos que se están en ejecución y de la disponibilidad de recursos financieros para financiar el presupuesto de inversión participativa del año 2013.
- Hemos sido informados que la realización de algún proyecto en nuestros sectores de la comunidad, después de ser validado por la comisión del presupuesto, en caso de resultar priorizado, aprobado por el concejo municipal y de disponer de fondos para su realización, implica en algunos casos compromisos de parte de nuestros sectores en forma de aporte de mano de obra, contraloría social, de resguardo y mantenimiento.
- Los proyectos y necesidades priorizadas que se muestran a continuación representan las necesidades más importantes y sentidas de nuestros sectores de la comunidad y podrán formar parte del PRESUPUESTO DE INVERSION PARTICIPATIVA.

No	NECESIDAD/PROYECTO	SECTOR	PRIORIDAD	PRESUPUESTO
1	Construcción de graderías del estadio de Caluco	Área Urbana	1	\$ 22,000.00
2	Apoyo a los deportes de Caluco	Área Urbana	1	4,500.00
3	Alumbrado de canchas municipales	Área Urbana	1	18,000.00
4	Reparación servicios sanitarios (Públicos)	Área Urbana	1	2,500.00
5	Reparación servicios sanitarios (Cementerio Urbano)	Área Urbana	1	2,500.00
6	Construcción de sistema de aguas negras del turicentro	Área Urbana	1	36,000.00
7	Construcción de 4 aulas en el Centro Educativo de Caluco	Área Urbana	1	32,000.00
8	Construcción de obras de paso, conformación y balastado de calle las 25	Cantón Agua Caliente	1	35,000.00
9	Construcción borda del puente Sifón	Cantón El Zapote	1	45,000.00
TOTAL				\$ 197,500.00

Se eligieron democráticamente a las siguientes personas como representantes para apoyar a la comisión del presupuesto en el proceso de validación de los proyectos priorizados.

No habiendo mas, nada que tratar y tras haberse conocido todos los puntos de la orden del día, se dio por concluida esta asamblea a las once horas, del día diecisiete del mes de noviembre del año 2012, firman en conformidad con la presente Acta



COMUNIDADES
SOLIDARIAS RURALES

Consultores REGCAM, S. A. de C. V.

NOMINA DE PARTICIPANTES

JORNADA: ASAMBLEA ZONAL Y SECTORIAL PARA IDENTIFICACION Y PRIORIZACION DE PROYECTOS
PRESUPUESTO DE INVERSION PARTICIPATIVA, ALCALDIA MUNICIPAL DE CALUCO.

FECHA: 17 - Noviembre - 2012

Lugar: Alcaldia Municipal de Caluco, Sonsonate

No.	NOMBRES	LUGAR/COMUNIDAD	H	M	FIRMA
1	Santos Humberto Parate	El Zapote	X		<i>[Signature]</i>
2	Jose Antonio Hernandez	Trincheras - El Zapote	X		<i>[Signature]</i>
3	Eduardo de Jesús Aguilar Flores	Trincheras - El Zapote	X		<i>[Signature]</i>
4	Alfonso Esteban Menjivar	Canton Soquiabo	X		<i>[Signature]</i>
5	Nelson Ernesto Gorrionero	Canton Castaño	X		<i>[Signature]</i>
6	Pedro Antonio Cuellar	Canton El Zapote	X		<i>[Signature]</i>
7	Carlos Mauricio Escobar Casco	Canton Plan de Ameyo	X		<i>[Signature]</i>
8	Walter Adonay Melgar Jovel	Canton Plan de Ameyo	X		<i>[Signature]</i>
9	José Antonio Gál	Adesco: cerro alto	X		<i>[Signature]</i>
10	Nicolas Rafael Sibilian Martinez	Los gramales	X		<i>[Signature]</i>
11	Domingo Martínez Menjivar.	Los Gramales -	X		<i>[Signature]</i>
12	PEDRO DAN MOLINA MORA	ALC. DE CALUCO	X		<i>[Signature]</i>
13	Mauricio Esquivel pelero Alday	Don agua Cubierta	X		<i>[Signature]</i>
14	JOSE ROLANDO MORALES ZEPEDA	CANTON AGUA CALIENTE	X		<i>[Signature]</i>
15	Francisca Yuriseh Sanchez	Caluco		X	<i>[Signature]</i>



Consultores REGCAM, S.A. de C.V.



COMUNIDADES SOLIDARIAS RURALES

NOMINA DE PARTICIPANTES

JORNADA: ASAMBLEA ZONAL Y SECTORIAL PARA IDENTIFICACION Y PRIORIZACION DE PROYECTOS
 PRESUPUESTO DE INVERSION PARTICIPATIVA, ALCALDIA MUNICIPAL DE CALUCO.

FECHA: 17-11-12

Lugar: _____

No.	NOMBRES	LUGAR/COMUNIDAD	H	M	FIRMA
1	Eduardo Ernesto Rodriguez	El Zapote	X		[Signature]
2	Nuria Anady Leonor de Trinidad	Caluco		X	[Signature]
3	Rena Isabel Baray	Caluco		X	[Signature]
4	Mayra Yaseri Parrientos	Los Gramales			[Signature]
5	Lucana Cecilia Juarez de Gil	Cerro alto		X	[Signature]
6	Maria Leticia Leonor	Plan de Amapo		X	[Signature]
7	Jehussa Jockeline Leonor	Caluco		X	[Signature]
8	Angelina Valera CP	Suquia		X	[Signature]
9	Luz de Maria Romualdo	Caluco		X	[Signature]
10	Iris Margela Molino	El Castaño		X	[Signature]
11	Marela Beatriz Alvarado	Sindica Municippd		X	[Signature]
12	José Francisco Zopeda	Los Flores	X		[Signature]
13					
14					
15					



Consultores REGCAM, S. A. de C. V.

NOMINA DE PARTICIPANTES

JORNADA: ASAMBLEA ZONAL Y SECTORIAL PARA IDENTIFICACION Y PRIORIZACION DE PROYECTOS
PRESUPUESTO DE INVERSION PARTICIPATIVA, ALCALDIA MUNICIPAL DE CALUCO.

Lugar: Municipio de Caluco, Ho de Sanseñete FECHA: 17 / Noviembre / 2012

No.	NOMBRES	LUGAR/COMUNIDAD	H	M	FIRMA
1	Francisca y uniseh Sanchez	Caluco		X	<i>[Signature]</i>
2	Mauricio Ezequiel Palacios Hdez	agua ch.	X		<i>[Signature]</i>
3	JOSE ROLANDO MONICO ZEPEDA	SOUSA CALIENTE	X		<i>[Signature]</i>
4	Reina Isabel Garay	Alcaldes		X	<i>[Signature]</i>
5	Mayra yasemi Barrientos	Los Giramaleo			<i>[Signature]</i>
6	Laura Lozano Lopez	cant. El Zapote - El Conces	X		<i>[Signature]</i>
7	Guara Cecilia Juarez de Lil	hermosilla		X	<i>[Signature]</i>
8	Maria Leticia Lozano	Plan de AMAJO		X	<i>[Signature]</i>
9	ANILY MARILENA	Sucumbat			<i>[Signature]</i>
10	Iris Marisela Molina Cruz	El castaño	X		<i>[Signature]</i>
11	Marcia Beatrice Alvarado	Sindico Municipal		X	<i>[Signature]</i>
12	José Francisco Zepeda	Las Flores	X		<i>[Signature]</i>
13					
14					
15					

ANEXO 2

Actas de Verificación de Proyectos Priorizados

ACTA DE VERIFICACION DE PROYECTOS PRIORIZADOS

ACTA DE VALIDACION DE LOS PROYECTOS PRIORIZADOS Y QUE SE INCORPORARÁN A LA PROPUESTA DEL PRESUPUESTO DE INVERSION PARTICIPATIVA (P.I.P)

En el municipio de Caluco, Departamento de Sonsonate. A las 8 horas y 33 minutos del día cuatro de diciembre del año dos mil doce. Reunidos los miembros de la Comisión de Validación hacemos constar que se realizaron las visitas de validación a los proyectos priorizados y que forman parte del Presupuesto de Inversión Participativa de acuerdo a la siguiente programación:

Jueves 22 de noviembre:

1. Construcción de puente peatonal y arreglo de rampa en Cantón Agua Caliente, Río Chiquiguat.
2. Construcción de puente peatonal y arreglo de rampas en Río Seco, Cantón Agua Caliente.
3. Construcción de puente peatonal en Caserío Los Pérez, Cantón El Zapote.
4. Construcción de tres nuevas aulas en Escuela Gramales Centro, Cantón Gramales.
5. Cordoneado de tres kilómetros y drenaje de aguas lluvias en Calle Principal, desde el centro hasta el Socabón, Cantón El Castaño.
6. Construcción de Unidad de Salud y equipamiento, Cantón Plan de Amayo.
7. Construcción de borda del puente Sifón, Cantón El Zapote.

Martes 27 de noviembre:

1. Construcción de sistema de aguas negras del Turicento Municipal, área urbana.
2. Construcción de graderías del Estadio de Caluco, área urbana.
3. Alumbrado de cancha del Estadio de Caluco, área urbana.
4. Construcción de Mercado Municipal o Plaza Pública, área urbana.
5. Construcción de 4 aulas en Centro Educativo República de China, área urbana.

Y no habiendo más que hacer constar, firmamos de conformidad la presente Acta, a las noche horas y dos minutos del día cuatro de diciembre del año dos mil doce.



Consultores REGCAM, S. A. de C. V.

Nomina de Asistencia

Aldaldia Municipal de: CALUCC FECHA: Martes 27/11/12

Nombre del Proyecto: Presupuesto de Inversión Participativa

JORNADA: VALIDACION DE PROYECTOS

REPRESENTANTES PARA LA VERIFICACION DE PROYECTOS

No.	NOMBRES	INSTITUCION	CARGO	FIRMA
1	Jose Antonio Vazquez Ochoa	Habitante de Caluco	brindó información	<i>[Signature]</i>
2	Isaura Adilia Suarez		Asociación	<i>[Signature]</i>
3	Mauricio P. Nolasco. Hdez		Comunidad Sector	<i>[Signature]</i>
4	Santos Humberto Pariente	Alcaldía	Comisión Gestora	<i>[Signature]</i>
5				
6				
7				
8				
9				
10				
11				
12				
13				
14				
15				

Nombre y Firma del Coordinador

Sello de la Institución

CARLOS ANIBAL MADRID *[Signature]*

Nombre y firma del facilitador



Consultores REGCAM, S. A. de C. V.

Nomina de Asistencia

Alcaldia Municipal de: CALUCCO

Nombre del Proyecto: Presupuesto de Inversion Participativa

FECHA: 04/12/2012

JORNADA: Lectura y Firma del Acta de Verificación de los proyectos priorizados y que formarán parte del presupuesto de inversión participativa para el año 2013.

No.	NOMBRES	INSTITUCION	CARGO	FIRMA
1	Juana Adilia Juarez		Comision Gestora	<i>[Firma]</i>
2	Santos Humberto Penate	Alcaldia Municipal Caluco	Comision Gestora	<i>[Firma]</i>
3	Mauricio Nolasco	Cantón Agua Caliente	Comision Gestora	<i>[Firma]</i>
4	Mané Jeticie Jemor	Cantón Plan de Amayo	Comision Gestora	<i>[Firma]</i>
5				
6				
7				
8				
9				
10				
11				
12				
13				
14				
15				

Nombre y Firma del Coordinador

Sello de la Institución

Carlos Gabriel Madrid
Nombre y firma del facilitador

ANEXO 3

Perfiles de Proyectos Validados

PERFIL DEL PROYECTO
Alcaldía Municipal de Caluco

1.	Prioridad del proyecto:	1	2. Número correlativo del proyecto:	1
3.	Nombre del Proyecto:	Construcción graderías del estadio de Caluco		
4.	Número aproximado de personas beneficiarias con este proyecto:	Toda la población		
5.	¿ Que comunidades, cantones, caseríos, barrios o colonias se beneficiaran directamente con este Proyecto?	Todo el municipio		
6. LOCALIZACION DEL PROYECTO				
	Departamento:	Sonsonate		
	Municipio:	Caluco		
	Cantón o caserío:	Zona Urbana		
7.	Breve descripción del porque, es importante la realización de este proyecto:	Para prevención de la violencia y desarrollo del deporte		
8.	Costo Estimado: \$ 22,000	9. Posible fuente de financiamiento: Fondo FODES		
10. RESULTADOS DEL PROYECTO:				
	Sector del proyecto:	Infraestructura vial		
	Programa:	Construcción de graderías del estadio		
	Meta:	Graderías construidas en un 100%		
	Indicador:	Porcentaje de avance del proyecto		
	Resultado esperado:	Graderías construidas y aumento en el número de jóvenes practicando el deporte		
	Responsable de administrar el proyecto:			

PERFIL DEL PROYECTO
Alcaldía Municipal de Caluco

1.	Prioridad del proyecto:	1	2. Número correlativo del proyecto:	2
3.	Nombre del Proyecto:	Construcción de sistema de aguas negras del turicentro		
4.	Número aproximado de personas beneficiarias con este proyecto:	Toda la población		
5.	¿ Que comunidades, cantones, caseríos, barrios o colonias se beneficiaran directamente con este Proyecto?.	Todo el municipio		
6. LOCALIZACION DEL PROYECTO				
	Departamento:	Sonsonate		
	Municipio:	Caluco		
	Cantón o caserío:	Zona Urbana		
7.	Breve descripción del porque, es importante la realización de este proyecto:	Para prevención de la contaminación de las aguas de la piscina		
8.	Costo Estimado: \$ 22,000	9. Posible fuente de financiamiento: Fondo FODES		
10. RESULTADOS DEL PROYECTO:				
	Sector del proyecto:	Infraestructura vial		
	Programa:	Construcción de sistema de aguas negras del turicentro		
	Meta:	Sistema de aguas negras construido en el 2013		
	Indicador:	Porcentaje de avance del proyecto		
	Resultado esperado:	Sistema de aguas negras funcionando		
	Responsable de administrar el proyecto:			

PERFIL DEL PROYECTO
Alcaldía Municipal de Caluco

1.	Prioridad del proyecto:	1	2. Número correlativo del proyecto:	3
3.	Nombre del Proyecto:	Construcción borda del puente Sifón		
4.	Número aproximado de personas beneficiarias con este proyecto:	2,715 personas		
5.	¿ Que comunidades, cantones, caseríos, barrios o colonias se beneficiaran directamente con este Proyecto?.	Cantón El Zapote		
6. LOCALIZACION DEL PROYECTO				
	Departamento:	Sonsonate .		
	Municipio:	Caluco .		
	Cantón o caserío:	Cantón El Zapote		
7.	Breve descripción del porque, es importante la realización de este proyecto:	Para prevención de desastre natural y protección de cultivos		
8.	Costo Estimado: \$ 45,000	9. Posible fuente de financiamiento: Fondo FODES		
10. RESULTADOS DEL PROYECTO:				
	Sector del proyecto:	Infraestructura vial		
	Programa:	Construcción de bordas		
	Meta:	Borda del puente Sifón construida		
	Indicador:	Porcentaje de avance del proyecto		
	Resultado esperado:	Producción de cultivos protegida		
	Responsable de administrar el proyecto:			

PERFIL DEL PROYECTO
Alcaldía Municipal de Caluco

1.	Prioridad del proyecto:	1	2. Número correlativo del proyecto:	4
3.	Nombre del Proyecto:	Construcción de 4 aulas en el Centro Educativo de Caluco		
4.	Número aproximado de personas beneficiarias con este proyecto:	2,261 personas		
5.	¿ Que comunidades, cantones, caseríos, barrios o colonias se beneficiaran directamente con este Proyecto?	Zona Urbana		
6. LOCALIZACION DEL PROYECTO				
	Departamento:	Sonsonate		
	Municipio:	Caluco		
	Cantón o caserío:	Zona Urbana		
7.	Breve descripción del porque, es importante la realización de este proyecto:	Ampliar la cobertura de educación		
8.	Costo Estimado: \$ 32,000	9. Posible fuente de financiamiento: Fondo FODES		
10. RESULTADOS DEL PROYECTO:				
	Sector del proyecto:	Educación		
	Programa:	Infraestructura educación		
	Meta:	Construcción de 4 aulas en el Centro Educativo de Caluco		
	Indicador:	Porcentaje de avance del proyecto		
	Resultado esperado:	Disminución del analfabetismo en la zona urbana del municipio		
	Responsable de administrar el proyecto:			

PERFIL DEL PROYECTO
Alcaldía Municipal de Caluco

1.	Prioridad del proyecto:	1	2. Número correlativo del proyecto:	5
3.	Nombre del Proyecto:	Construcción de Puento Colgante y arreglo de rampa (Rio Seco)		
4.	Número aproximado de personas beneficiarias con este proyecto:	1000 personas		
5.	¿ Que comunidades, cantones, caseríos, barrios o colonias se beneficiaran directamente con este Proyecto?.	Cantón Agua Caliente: El torrento, La chacra, Los Rivas, Los Castaños, La Estación y la veinticinco		
6. LOCALIZACION DEL PROYECTO				
	Departamento:	Sonsonate		
	Municipio:	Caluco		
	Cantón o caserío:	Cantón Agua Caliente		
7.	Breve descripción del porque, es importante la realización de este proyecto:	Para permitir el paso peatonal y vehicular para recoger la cosecha de los cultivos		
8.	Costo Estimado: \$ 55,000	9. Posible fuente de financiamiento: Fondo FODES		
10. RESULTADOS DEL PROYECTO:				
	Sector del proyecto:	Infraestructura vial		
	Programa:	Construcción, reconstrucción y mantenimiento de puentes		
	Meta:	Puente construido en un 100%		
	Indicador:	Porcentaje de avance del proyecto		
	Resultado esperado:	Puente construido que facilite la circulación de las personas en cualquier época del año		
	Responsable de administrar el proyecto:			

PERFIL DEL PROYECTO			
Alcaldía Municipal de Caluco			
1.	Prioridad del proyecto:	1	2. Número correlativo del proyecto: 6
3.	Nombre del Proyecto:	Construcción de Puente Colgante y arreglo de rampa (Rio Chiquiguat)	
4.	Número aproximado de personas beneficiarias con este proyecto:	1000 personas	
5.	¿Qué comunidades, cantones, caseríos, barrios o colonias se beneficiaran directamente con este Proyecto?	Cantón Agua Caliente: El torrento, La chacra, Los Rivas, Los Castaños, La Estación y la veinticinco	
6. LOCALIZACION DEL PROYECTO			
Departamento:		Sonsonate	
Municipio:		Caluco	
Cantón o caserío:		Cantón Agua Caliente	
7.	Breve descripción del porque, es importante la realización de este proyecto:	Para permitir el paso peatonal y vehicular para recoger la cosecha de los cultivos	
8.	Costo Estimado: \$ 55,000	9. Posible fuente de financiamiento: Fondo FODES	
10. RESULTADOS DEL PROYECTO:			
Sector del proyecto:		Infraestructura vial	
Programa:		Construcción, reconstrucción y mantenimiento de puentes	
Meta:		Puente construido en un 100%	
Indicador:		Porcentaje de avance del proyecto	
Resultado esperado:		Puente construido que facilite la circulación de las personas en cualquier época del año	
Responsable de administrar el proyecto:			

PERFIL DEL PROYECTO			
Alcaldía Municipal de Caluco			
1.	Prioridad del proyecto:	1	2. Número correlativo del proyecto: 7
3. Nombre del Proyecto: Construcción de obras de paso, conformación y balastado en tramo de calle las 25			
4.	Número aproximado de personas beneficiarias con este proyecto:	2,261	
5.	¿ Que comunidades, cantones, caseríos, barrios o colonias se beneficiaran directamente con este Proyecto?.	Zona Urbana	
6. LOCALIZACION DEL PROYECTO			
Departamento:		Sonsonate	
Municipio:		Caluco	
Cantón o caserío:		Zona Urbana	
7.	Breve descripción del porque, es importante la realización de este proyecto:	Evitar la erosión de la calle y terrenos aledaños	
8.	Costo Estimado: \$ 32,000	9. Posible fuente de financiamiento: Fondo FODES	
10. RESULTADOS DEL PROYECTO:			
Sector del proyecto:		Infraestructura vial	
Programa:		Construcción de obras de paso	
Meta:		Calle balastada en un 100%	
Indicador:		Porcentaje de avance del proyecto	
Resultado esperado:		Calles en mejores condiciones	
Responsable de administrar el proyecto:			

PERFIL DEL PROYECTO			
Alcaldía Municipal de Caluco			
1.	Prioridad del proyecto:	2	2. Número correlativo del proyecto: 8
3. Nombre del Proyecto: Construcción de Unidad de Salud y equipamiento del Cantón Plan de Amayo			
4.	Número aproximado de personas beneficiarias con este proyecto:	800 Familias	
5.	¿Qué comunidades, cantones, caseríos, barrios o colonias se beneficiaran directamente con este Proyecto?	Cantón Plan de Amayo (Centro Caserío Campamento, La Casona, Las Peñas)	
6. LOCALIZACION DEL PROYECTO			
Departamento:		Sonsonate	
Municipio:		Caluco	
Cantón o caserío:		Cantón Plan de Amayo	
7.	Breve descripción del porque, es importante la realización de este proyecto:	Mejorar la salud de los residentes y disminuir enfermedades infecciosas	
8.	Costo Estimado: \$ 45,000	9. Posible fuente de financiamiento: Fondo FODES	
10. RESULTADOS DEL PROYECTO:			
Sector del proyecto:		Fortalecimiento a la Salud	
Programa:		Infraestructura y equipamiento	
Meta:		Unidad de salud construida en el 2013	
Indicador:		Porcentaje de avance de la obra	
Resultado esperado:		Vecinos del Cantón Plan Amayo, cuentan con unidad de salud equipada	
Responsable de administrar el proyecto:			

PERFIL DEL PROYECTO

Alcaldía Municipal de Caluco

1.	Prioridad del proyecto:	3	2. Número correlativo del proyecto:	9
3.	Nombre del Proyecto:	Construcción de Mercado Municipal para la comercialización de bienes y servicios		
4.	Número aproximado de personas beneficiarias con este proyecto:	1000 personas		
5.	¿Qué comunidades, cantones, caseríos, barrios o colonias se beneficiaran directamente con este Proyecto?	Área Urbana Col. El Palmar, Laderas de Caluco 1 y 2, Callejón Los Rosales, Colonia Belén; Barrio El Centro, Loma Linda, Sector los lotes, Cuesta tres Reyes, Sta. Emilia)		
6. LOCALIZACION DEL PROYECTO				
	Departamento:	Sonsonate		
	Municipio:	Caluco		
	Cantón o caserío:	Área Urbana		
7.	Breve descripción del porque, es importante la realización de este proyecto:	Mejorar el ordenamiento de ventas ambulantes		
8.	Costo Estimado: \$ 60,000	9. Posible fuente de financiamiento: Fondo FODES		
10. RESULTADOS DEL PROYECTO:				
	Sector del proyecto:	Apoyo al desarrollo económico		
	Programa:	Construcción y ampliación de Mercados		
	Meta:	Mercado municipal construido en un 100%		
	Indicador:	Porcentaje de avance del proyecto		
	Resultado esperado:	Vecinos de la zona Urbana, cuentan con un mercado municipal y se redujo las ventas de la calle		
	Responsable de administrar el proyecto:			

PERFIL DEL PROYECTO			
Alcaldía Municipal de Caluco			
1.	Prioridad del proyecto:	4	2. Número correlativo del proyecto: 10
3.	Nombre del Proyecto:	Cordoneado de 3km. y drenaje de aguas lluvias en la Calle Principal desde el Centro hasta el Socabon	
4.	Número aproximado de personas beneficiarias con este proyecto:	450 personas	
5.	¿ Que comunidades, cantones, caseríos, barrios o colonias se beneficiaran directamente con este Proyecto?	Cantón El Castaño (Centro, Caserío La Escuela y Socabon)	
6. LOCALIZACION DEL PROYECTO			
	Departamento:	Sonsonate	
	Municipio:	Caluco	
	Cantón o caserío:	Cantón El Castaño	
7.	Breve descripción del porque, es importante la realización de este proyecto:	Evitar la erosión de la calle y terrenos aledaños	
8.	Costo Estimado: \$ 45,000	9. Posible fuente de financiamiento: Fondo FODES	
10. RESULTADOS DEL PROYECTO:			
	Sector del proyecto:	Infraestructura vial	
	Programa:	Infraestructura vía rural	
	Meta:	Cordoneado de la Calle Principal desde el Centro hasta el Socabon finalizada en un 100%	
	Indicador:	Porcentaje de avance del proyecto	
	Resultado esperado:	Calle principal desde el centro al socabon en mejores condiciones	
	Responsable de administrar el proyecto:		

PERFIL DEL PROYECTO

Alcaldía Municipal de Caluco

1.	Prioridad del proyecto:	5	2. Número correlativo del proyecto:	11
3.	Nombre del Proyecto:	Cintado y Balastado de Calle Principal al Rio Chiquigua		
4.	Número aproximado de personas beneficiarias con este proyecto:			
5.	¿ Que comunidades, cantones, caseríos, barrios o colonias se beneficiaran directamente con este Proyecto?.	Cantón El Zapote: Caserío La Trinchera		
6. LOCALIZACION DEL PROYECTO				
	Departamento:	Sonsonate		
	Municipio:	Caluco		
	Cantón o caserío:	Cantón El Zapote		
7.	Breve descripción del porque, es importante la realización de este proyecto:	Evitar la erosión de la calle y terrenos aledaños		
8.	Costo Estimado: \$ 34,000	9. Posible fuente de financiamiento: Fondo FODES		
10. RESULTADOS DEL PROYECTO:				
	Sector del proyecto:	Infraestructura vial		
	Programa:	Infraestructura vía rural		
	Meta:	Calle principal hacia el rio Chiquigua repara en un 100%		
	Indicador:	Porcentaje de avance del proyecto		
	Resultado esperado:	Vecinos del Caserío la Trinidad, cuentan con calle principal al rio Chiquigua en buenas condiciones		
	Responsable de administrar el proyecto:			

PERFIL DEL PROYECTO			
Alcaldía Municipal de Caluco			
1.	Prioridad del proyecto:	6	2. Número correlativo del proyecto: 12
3. Nombre del Proyecto: Construcción de 3 Nuevas Aulas en La Escuela (Cantón los Gramales Centro)			
4.	Número aproximado de personas beneficiarias con este proyecto:	380 personas	
5.	¿Qué comunidades, cantones, caseríos, barrios o colonias se beneficiaran directamente con este Proyecto?	Centro, Caserío Palestina, Moson, Los Peña, Los Escobares, La Finca.	
6. LOCALIZACION DEL PROYECTO			
Departamento:		Sonsonate	
Municipio:		Caluco	
Cantón o caserío:		Cantón Los Gramales	
7.	Breve descripción del porque, es importante la realización de este proyecto:	Ampliar la cobertura de educación	
8.	Costo Estimado: \$ 35,000	9. Posible fuente de financiamiento: Fondo FODES	
10. RESULTADOS DEL PROYECTO:			
Sector del proyecto:		Educación	
Programa:		Infraestructura educación	
Meta:		Las 3 aulas de la escuela construidas en un 100%	
Indicador:		Porcentaje de avance del proyecto	
Resultado esperado:		Disminución del analfabetismo en el Cantón los gramales	
Responsable de administrar el proyecto:			

PERFIL DEL PROYECTO			
Alcaldía Municipal de Caluco			
1.	Prioridad del proyecto:	6	2. Número correlativo del proyecto: 13
3.	Nombre del Proyecto:	Construcción de Puento para La Comunidad Las Flores	
4.	Número aproximado de personas beneficiarias con este proyecto:	306 personas	
5.	¿Qué comunidades, cantones, caseríos, barrios o colonias se beneficiaran directamente con este Proyecto?	Cantón Las Flores Centro, Caserío el Jocotillo, Los Abarca y La Escuela	
6. LOCALIZACION DEL PROYECTO			
Departamento:		Sonsonate	
Municipio:		Caluco	
Cantón o caserío:		Cantón Las Flores	
7.	Breve descripción del porque, es importante la realización de este proyecto:	Para permitir el paso peatonal y vehicular para recoger la cosecha de los cultivos	
8.	Costo Estimado: \$ 55,000	9. Posible fuente de financiamiento: Fondo FODES	
10. RESULTADOS DEL PROYECTO:			
Sector del proyecto:		Infraestructura vial	
Programa:		Construcción, reconstrucción y mantenimiento de puentes	
Meta:		Puente construido en un 100%	
Indicador:		Porcentaje de avance del proyecto	
Resultado esperado:		Puente construido que facilite la circulación de las personas en cualquier época del año	
Responsable de administrar el proyecto:			

PERFIL DEL PROYECTO			
Alcaldía Municipal de Caluco			
1.	Prioridad del proyecto:	6	2. Número correlativo del proyecto: 14
3.	Nombre del Proyecto:	Construcción de Unidad de Salud Para 3 Cantones (las Flores, El Zapote y Cerro Alto)	
4.	Número aproximado de personas beneficiarias con este proyecto:	351 Familias	
5.	¿Qué comunidades, cantones, caseríos, barrios o colonias se beneficiaran directamente con este Proyecto?	Cantón las Flores, El Zapote y Cerro Alto	
6. LOCALIZACION DEL PROYECTO			
	Departamento:	Sonsonate	
	Municipio:	Caluco	
	Cantón o caserío:	Cantón las Flores, El Zapote y Cerro Alto	
7.	Breve descripción del porque, es importante la realización de este proyecto:	Mejorar la salud de los residentes y disminuir enfermedades infecciosas	
8.	Costo Estimado: \$ 35,000	9. Posible fuente de financiamiento: Fondo FODES	
10. RESULTADOS DEL PROYECTO:			
	Sector del proyecto:	Fortalecimiento a la Salud	
	Programa:	Infraestructura y equipamiento	
	Meta:	Unidad de salud construida en el 2013	
	Indicador:	Porcentaje de avance de la obra	
	Resultado esperado:	Vecinos del Cantón las Flores, El Zapote y Cerro Alto, cuentan con unidad de salud equipada	
	Responsable de administrar el proyecto:		

PERFIL DEL PROYECTO			
Alcaldía Municipal de Caluco			
1.	Prioridad del proyecto:	6	2. Número correlativo del proyecto: 15
3. Nombre del Proyecto: Cordoneado y cuneteado del callejón hacia la escuela (El Centro) 370mts. x 4mts de ancho			
4. Número aproximado de personas beneficiarias con este proyecto: 100 personas			
5. ¿Qué comunidades, cantones, caseríos, barrios o colonias se beneficiaran directamente con este Proyecto? Cantón Siguiat: Centro, La Bolsa, Los Milli, El Tanque Los Pito			
6. LOCALIZACION DEL PROYECTO			
Departamento:		Sonsonate	
Municipio:		Caluco	
Cantón o caserío:		Cantón Siguiat	
7. Breve descripción del porque, es importante la realización de este proyecto: Evitar la erosión de la calle y terrenos aledaños			
8. Costo Estimado: \$ 16,650		9. Posible fuente de financiamiento: Fondo FODES	
10. RESULTADOS DEL PROYECTO:			
Sector del proyecto:		Infraestructura vial	
Programa:		Infraestructura vía rural	
Meta:		Cordoneado de la Calle hacia la escuela finalizada en un 100%	
Indicador:		Porcentaje de avance del proyecto	
Resultado esperado:		Calle desde el callejón a la escuela en mejores condiciones	
Responsable de administrar el proyecto:			

PERFIL DEL PROYECTO Alcaldía Municipal de Caluco			
1.	Prioridad del proyecto:	1	2. Número correlativo del proyecto: 16
3.	Nombre del Proyecto:	Reparación y cinteado de Calle Principal	
4.	Número aproximado de personas beneficiarias con este proyecto:	314 personas	
5.	¿Qué comunidades, cantones, caseríos, barrios o colonias se beneficiaran directamente con este Proyecto?	Cantón Cerro Alto, Centro El Corpeño	
6. LOCALIZACION DEL PROYECTO			
	Departamento:	Sonsonate	
	Municipio:	Caluco	
	Cantón o caserío:	Cantón Cerro Alto	
7.	Breve descripción del porque, es importante la realización de este proyecto:	Evitar la erosión de la calle y terrenos aledaños	
8.	Costo Estimado: \$ 25,000	9. Posible fuente de financiamiento: Fondo FODES	
10. RESULTADOS DEL PROYECTO:			
	Sector del proyecto:	Infraestructura vial	
	Programa:	Infraestructura vía rural	
	Meta:	Calle principal reparada en un 100%	
	Indicador:	Porcentaje de avance del proyecto	
	Resultado esperado:	Vecinos del Cantón Cerro Alto al centro del corpeño, cuentan con calle en buenas condiciones	
	Responsable de administrar el proyecto:		